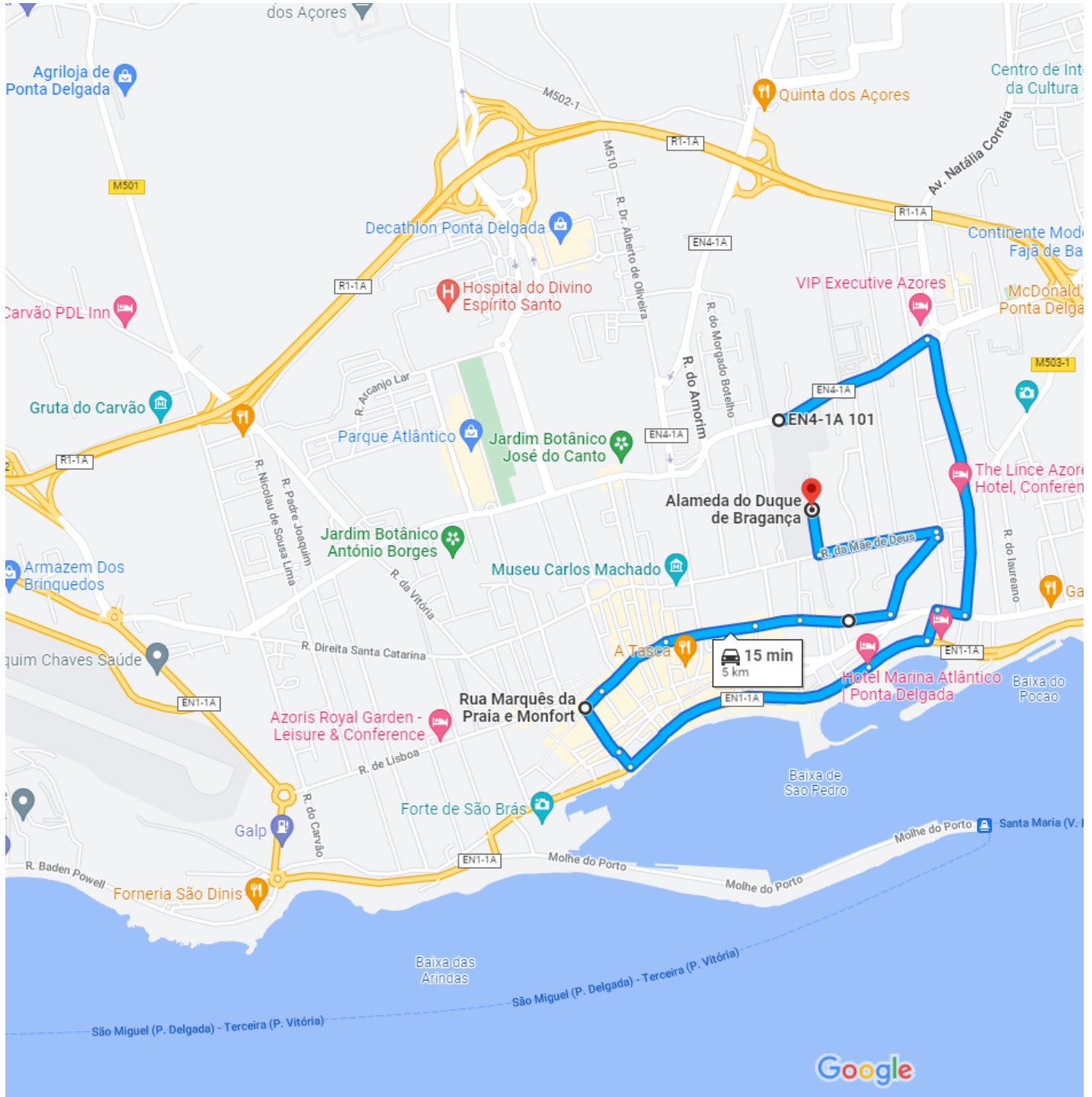




EN4-1A 101, Ponta Delgada a Alameda do Duque de Bragança De carro 5,0 km, 15 min



Dados do mapa ©2022 200 m






EN4-1A 101
Ponta Delgada

Siga pela R. de São Gonçalo/EN4-1A, Av. Dom João III e
EN1-1A para a Praça Vasco da Gama



7 min (2,8 km)

- ↑ 1. Siga para este na R. de São Gonçalo/EN4-1A em direção a R. Fátima Sequeira Dias

550 m






-  2. Na rotunda, siga pela 1.^a saída para Av. Dom João III
950 m
-  3. Vire à direita em direção a Rua Eng^o José Cordeiro Antiga da Calheta
95 m
-  4. Vire à esquerda em direção a R. Sem Nome
110 m
-  5. Vire à direita em direção a EN1-1A
220 m
-  6. Curve ligeiramente à direita para continuar na EN1-1A
900 m

Dirija-se para a R. Cons. Dr. Luís Bettencourt Medeiros Câmara

- 1 min (250 m)
-  7. Vire à direita em direção a Praça Vasco da Gama
62 m
-  8. Continue até R. Cons. Dr. Luís Bettencourt Medeiros Câmara
180 m

8 min (3,0 km)

**R. Marquês da Praia e Monfort
Ponta Delgada**

-  9. Siga para nordeste na R. Marquês da Praia e Monfort em direção a R. Cmte. Jaime de Sousa
76 m
-  10. Continue até R. Machado dos Santos
270 m
-  11. R. Machado dos Santos vira ligeiramente à direita e esta torna-se na R. de São João
300 m
-  12. Continue até R. do Mercado
150 m
-  13. Continue até Rua do Peru
160 m

4 min (1,0 km)

**Rua do Peru
Ponta Delgada**

- ↑ 14. Siga para este na Rua do Peru em direção a Ladeira da Mãe de Deus

140 m
- ↶ 15. Vire à esquerda em direção a R. do Negrão

300 m
- ↶ 16. Vire à esquerda em direção a Rua do Poço

19 m
- ↶ 17. Vire à esquerda em direção a R. da Mãe de Deus

400 m
- ↷ 18. Vire à direita em direção a Alameda do Duque de Bragança
⚠ Estrada de utilização restrita

150 m

3 min (1,0 km)

Alameda do Duque de Bragança

Ponta Delgada

Estas direções são apenas para planeamento. Poderá concluir que obras de construção, trânsito, condições climatéricas ou outros eventos poderão fazer com que com que as condições sejam diferentes dos resultados do mapa, pelo que deverá planear o seu trajeto em conformidade. Deve seguir todas as indicações ou instruções referentes ao seu trajeto.